





LEGENDA

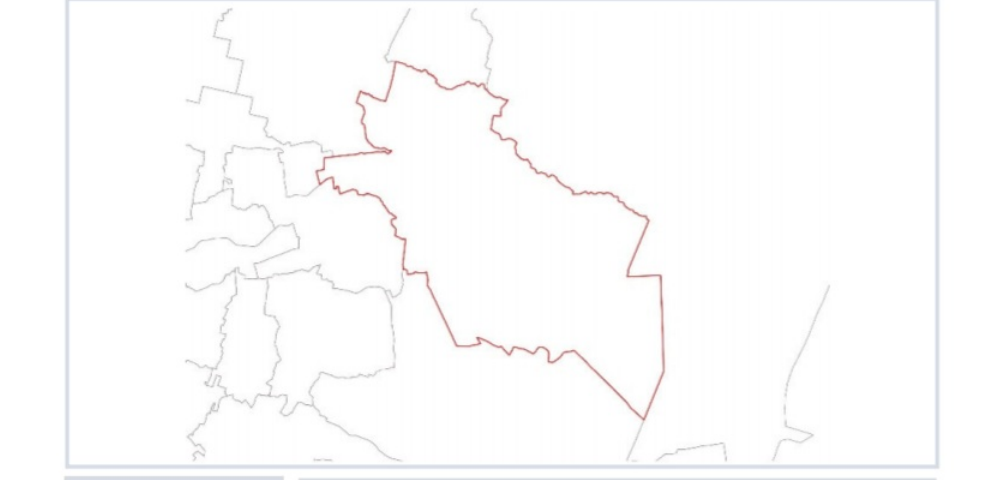
Adeguamento alle disposizioni della L.R. 6 Giugno 2017 n.14 del D.G.R.V. n. 668 del 15 Maggio 2018

 Limite amministrativo del Comune
 Ambiti di urbanizzazione consolidata - art. 2, LR 16/2017

Comune di
MIRA
 Città Metropolitana di Venezia
 Regione del Veneto



PAT
 PIANO DI ASSETTO DEL TERRITORIO
 DICEMBRE 2023
 scala 1:10.000



T05 CARTA DEGLI AMBITI DI URBANIZZAZIONE CONSOLIDATA SETTORE SUD

Sindaco: MARCO DORI
 Resp. del procedimento: MASSIMO RIZZATO
 Resp. Ufficio tecnico: ALESSANDRA ANDREDDO
 Progettisti: ROBERTO ROSETTO, STEFANO MARA DOMENGO
 GRUPPO DI LAVORO: ANDREA ZIRZ, EMILIO CONZ, ALESSANDRA SIMONIN
 Urbanistica: ANTONELLA GATTO, CARLO PIAZZI, FEDERICA LORENZA
 Agronomia, VAS e VINCA: VALLETTO
 Compatibilità Idraulica: AEDIA ENGINEERING SRL
 Analisi Geologiche: STUDIO ASSOCIATO GEODELTA

ADOZIONE: Delibera di Consiglio Comunale n. 081