






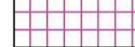














-  ZONE "A"
-  ZONE "B"
-  ZONE "C1"
-  ZONE "C2"
-  ZONE "D1"
-  ZONE "D2"
-  ZONE "D3"
-  ZONE "D4"
-  ZONE "D5"
-  ZONE "D6"
-  ZONE "E2"
-  ZONE "E3"
-  ZONE "E4"
-  EDIFICI DI PARTICOLARE PREGIO STORICO AMBIENTALE
-  EDIFICI DI CUI ALL' ART. 10 L.R. 24/85
-  VERDE PRIVATO DI VICINATO
-  "Sa": AREE PER L'ISTRUZIONE
-  "Sb": AREE PER ATTREZZATURE DI INTERESSE COMUNE
-  "Sc": AREE ATTREZZATE A PARCO, GIOCO E SPORT

-  AREE PER PARCHEGGI
-  ZONA DI TUTELA AMBIENTALE
-  SERVITU' MILITARE
-  IDROVIA
-  AREE SOGGETTE AD INDAGINE GEOLOGICA PREVENTIVA
-  SPECIE ARBOREE DI PREVISIONE
-  CONI VISUALI SIGNIFICATIVI
-  VINCOLO MONUMENTALE
-  EDIFICI CON TIPO DI INTERVENTO CODIFICATO
-  EDIFICI DI CUI ALL' ART. 126 L.R. 61/85 (ex L.R. 11/87)
-  LIMITE NON AEDIFICANDI
-  SITO ARCHEOLOGICO
-  FASCE DI RISPETTO
-  AREA SOGGETTA A RECUPERO AMBIENTALE
-  PIANO DI RECUPERO AMBIENTALE DELLE CAVANE
-  ARGINE OPERA IDRAULICA
-  VIABILITA' DI PROGETTO
-  PERIMETRO SCHEDE PRUSST

-  Zone di riqualificazione ambientale
-  Porto turistico
-  Zone D 3.3 - attrezzature ricreative e ricettive a basso impatto ambientale
-  Zone D 5 - valli da pesca
-  Zone D 6 - terminal petrolifero di S. Leonardo
-  Zone E 2.1 - paesaggio rurale tutelato
-  Zone E 2.2 - paesaggio rurale da riqualificare
-  Zone F 7.2 - Parco di S. Ilario: zone umide
-  Zone F 7.4 - Parco di S. Ilario: verde pubblico attrezzato a basso impatto ambientale
-  Zone F 7.5 - Parco di S. Ilario: zone soggette a bonifica e riqualificazione ambientale
-  Zone F 7.6 - Parco di S. Ilario: oasi naturalistiche
-  Zone F 7.7 - Parco di S. Ilario: laguna viva
-  Zone F 7.8 - Parco di S. Ilario: barene
-  Vincolo archeologico
-  Cavane
-  Ambito aree strategiche per lo sviluppo del parco
-  Ambito riqualificazione urbana
-  Strade di interesse storico
-  Itinerari lagunari e fluviali di interesse storico
-  Percorso di valore storico monumentale - fascia di rispetto
-  Pista ciclabile

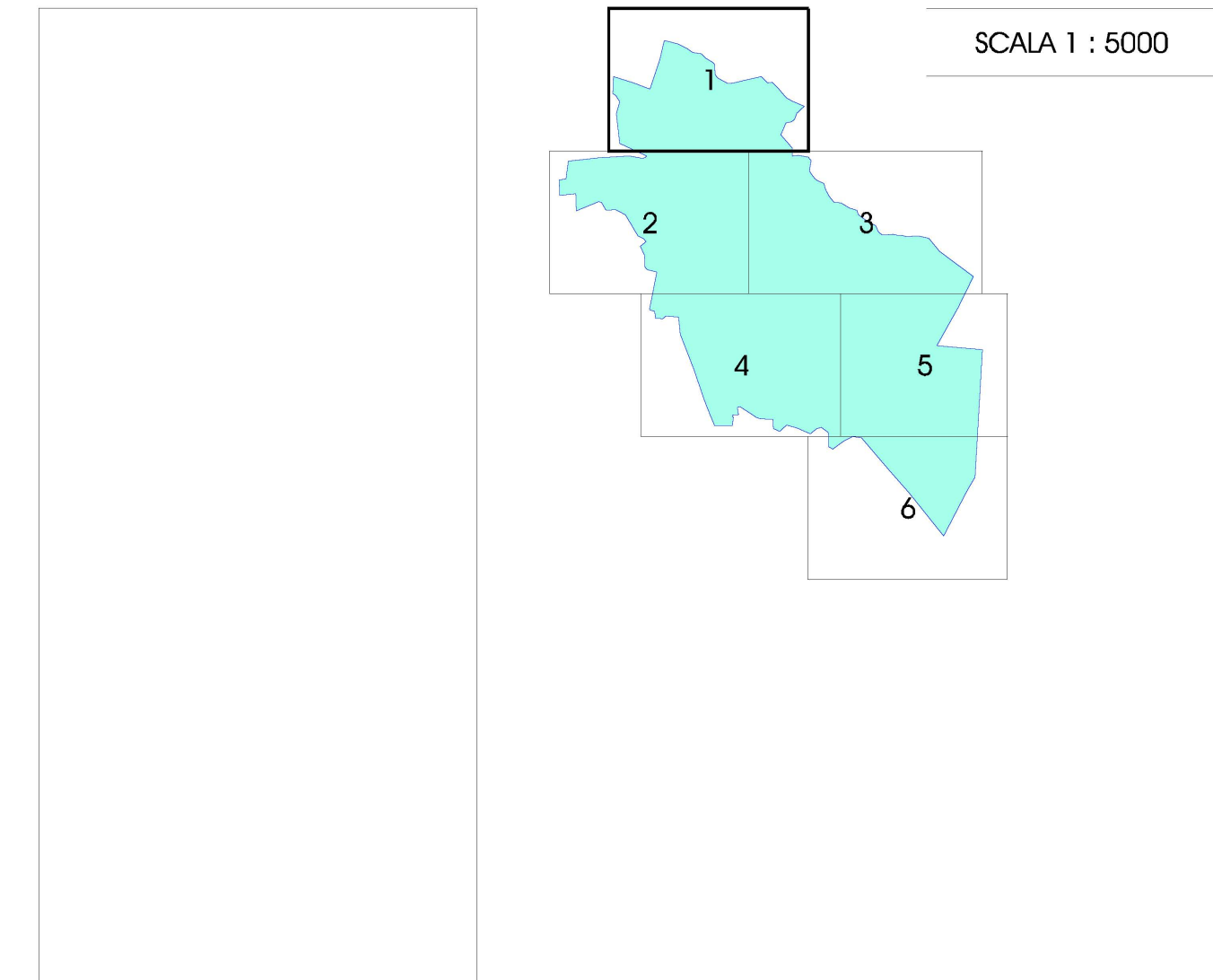
-  Idrovia di progetto
-  Rete storica di adduzione delle acque detta delle Seriole
-  Canali navigabili interni
-  Canali consortili
-  Canali lagunari
-  Edifici di interesse storico ambientale (n. scheda)
-  ambiti soggetti a particolari interventi di tutela
-  Ponti di interesse storico
-  Parco storico
-  Cippi di conterminazione lagunare e manufatti idraulici storici
-  Traghetto
-  Coni visuali
-  Barriere vegetali
-  Verde di vicinato
-  Siepi e filari di progetto
-  Siepi e filari di progetto
-  Corridoio ecologico
-  Attivita' improprie in ambito agricolo
-  Confine comunale
-  Servita* metanodotto di prima specie

COMUNE DI **MIRA**
VARIANTE TECNICA AL P.R.G.
 AI SENSI DELLA L.R. 21/98



13 1

ZONIZZAZIONE



| | | |
|----------------------|--------------------------|--------------|
| REDATTO GENNAIO 1999 | AGGIORNATO FEBBRAIO 2002 | APPROVATO IL |
|----------------------|--------------------------|--------------|

Approvato con Deliberazione della Giunta Regionale Veneta n° 1615 del 20.03.1992
 Trasposizione cartografica, informatica e riconferma dei vincoli D.C.C. n° 48 del 10.04.2002,
 divenuta esecutiva il 09.06.2002